

PLAN DE TRABAJO 2019-2022

**GOBIERNO AUTÓNOMO DESCENTRALIZADO MUNICIPAL
DEL CANTÓN PAUTE**



NOMBRE DEL CANDIDATO: ING. RAÚL DELGADO ORELLANA.

DIGNIDAD A LA QUE ASPIRA: ALCALDE.

PROVINCIA: AZUAY.

CANTON: PAUTE.

Introducción

Realizando un análisis retrospectivo en el tiempo, se ha podido observar, un sentir de un pueblo cada vez más urgido de atenciones y auxiliado en el crecimiento de modelos de desarrollo humano; dentro de una comunidad como la nuestra; una sociedad que va en la búsqueda de satisfacer la aspiración de vida a cada hombre y a cada mujer, toda vez que “una sociedad bien atendida es una sociedad en armonía”, con miras al progreso y a la evolución humana.

La experiencia que me acompaña así como mis deseos de generar una marcha en el progreso de este maravilloso cantón, todo ello me impulsan; me hacen hoy dirigirme ante ustedes como persona, como hombre, como miembro de esta sociedad, así me presento ante el pueblo del cantón de Paute, como aspirante a la alcaldía, me inunda la sensación sobre el inmenso honor y la enorme responsabilidad que vamos a adquirir.

La realidad que nos engloba en estos momentos, en el GAD de Paute, solo la puede atender un verdadero equipo de trabajo capacitado y con la suficiente experiencia para tomar las riendas y de esta manera emprender la búsqueda del progreso tanto de las comunidades de area urbana, como rural del cantón. Como equipo de trabajo, y bajo los principios del trabajo cooperativo, se está consciente de la necesidad de una responsable toma de decisiones, con criterios técnicos y políticos, que beneficien a la mayoría de los ciudadanos; éstas son claves para el desarrollo integral de nuestro cantón.

De acuerdo a la experiencia que he venido acumulando como ex Alcalde del GAD de Guachapala, es que les brindo todos estos puntos de vista que cambiaran con toda seguridad la cultura municipal, para que fluya de mejor manera el trabajo, en aras de lograr las metas y objetivos propuestos.

Convencidos de ello, es que estamos claros de que durante nuestra gestión estarán inmersos los principios y valores éticos ondeando como bandera en nuestro centro de trabajo, enfocando así nuestros proyectos en beneficio de las y los ciudadanos con absoluta transparencia.

Ing. Raul Delgado O.

DIAGNÓSTICO DE LA SITUACIÓN ACTUAL

Características Generales de Paute

El cantón Paute fue catonizada el 26 de febrero de 1860, se encuentra ubicado en el noreste de la provincia del Azuay aproximadamente a cuarenta y cinco kilómetros de la Capital de la Provincia "Cuenca".

Posee una extensión de 269,39 Km², y está a 2100 m.s.n.m, su clima sub tropical–templado permite la producción de un gran variedad de flores y frutos, por esta razón es conocido como "La tierra de las flores y las frutas".

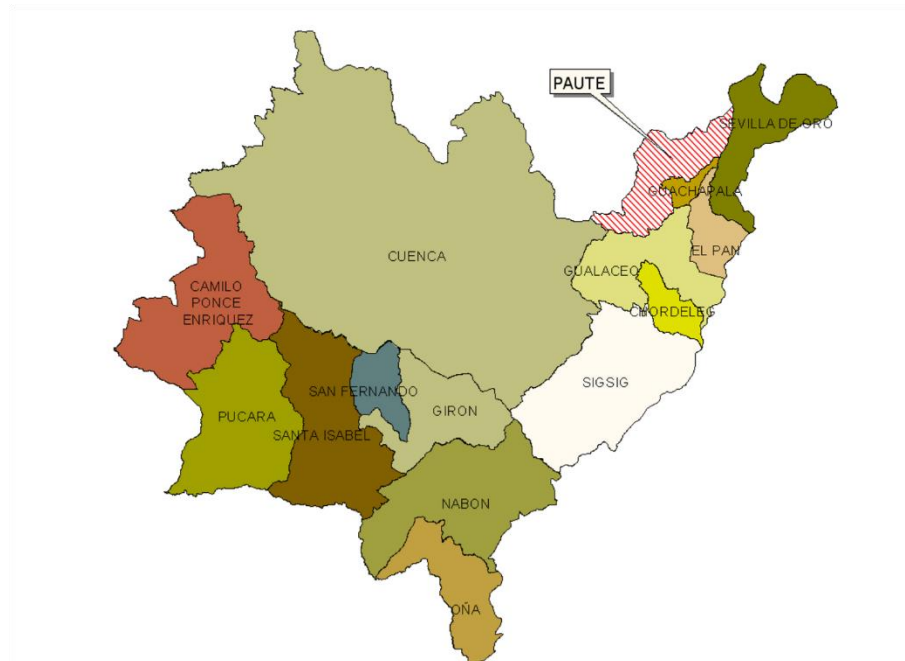
POBLACION: según el ultimo censo realizado en 2010 tenia una poblacion de 25.494 habitantes de los cuales 11.881 son hombres y 13.613 son mujeres, con un crecimiento intercensal 2001-2010: 1.09%, estimandoce la poblacion al año 2019 de 28.985 habitantes.

TEMPERATURA: Paute Tiene un clima subtropical templado al encontrarse en un valle, su temperatura oscila entre los 15 °C y 26 °C.

ORGANIZACIÓN POLITICA: Está formado por el Centro Cantonal y 7 parroquias: San Cristobal, El Cabo, Chicán, Bulán, Dug-Dug, Tomebamba y Guaraynag

UBICACIÓN GEOGRÁFICA

LIMITES: Al Norte con los cantones de Azogues; al Sur con os cantones de Gualaceo y Cuenca; Al Este con los cantones de Cuenca y Azogues, Al Oeste con los cantones de Guachapala, el Pan y Sevilla del Oro.



Paute está formado por 8 parroquias:

- Paute (Cabecera Cantonal)
- Bulán
- Chicán
- El Cabo
- Dug-Dug
- Guarainag
- San Cristobal
- Tomebamba



BIOFISICO

ECOSISTEMAS

Tipos de Ecosistemas existentes en el territorio

ECOSISTEMAS POR PARROQUIA

ECOSISTEMA	PARROQUIA/COMUNIDAD
Vegetación húmeda interandina (vhi)	San Cristóbal El Cabo Chicán Paute Bulán Dugdug Tomebamba Guarainag
Paramo Húmedo (ph)	Bulán Dugdug Tomebamba Guarainag

La cobertura de los páramos en el cantón no alcanza ni el 25% de la parroquia, sin embargo su importancia es fundamental en el desarrollo de las actividades que se desarrollan en el ecosistema Vegetación húmeda Interandina, pues los servicios que este ecosistema presta se centran en la producción y distribución de agua tanto para el desarrollo productivo como de la población.

Mientras que la Vegetación Húmeda Interandina se encuentra prácticamente cubriendo todo el cantón, y es donde se han desarrollado todas las actividades humanas a nivel productivo y desarrollo de las poblaciones.

RIESGOS, RECURSOS Y PROBLEMAS

COMPONENTES	RECURSOS	RIESGOS	PROBLEMAS.
Ecosistemas	El cantón posee el Ecosistema Paramo Húmedo y Vegetación húmeda interandina los cuales se caracterizan por albergar gran variedad de flora y fauna debido al clima.	Pérdida progresiva de los ecosistemas debido a la expansión de la frontera agropecuaria, la fragmentación de sus hábitats	Incremento en la superficie de cultivos sin manejo tecnificado en el cantón.

AGUA

Fuentes de agua

En este territorio se encuentran las siguientes 5 subcuencas: Ríos Paute, Cutilcay, Ancay, Cuenca, Burgay, y Q. Jordán.

Agua de Uso Doméstico y Calidad: a continuación se expone una descripción de sistemas de agua potable.

Desde el año 1978 ha estado en operación el sistema de agua potable de la cabecera cantonal de Paute, construido por el Ex IEOS. La captación proviene del río del Chorro o Blanco, en los páramos del límite entre las provincias de Azuay y Cañar, con un caudal de 28 l/s. La conducción tiene una longitud aproximada de 14 km con tuberías de asbesto – cemento y PVC de diámetros entre 90 y 150mm.

Cuenta con 2 tanques de reserva de 600 y 300 m³. En el año 2009 se incorporó una nueva captación del río Magdalena, ubicada en la misma zona que la primera, aunque la calidad del agua no es óptima. De esta ampliación se han adicionado 20 l/s. La conducción de 13 km, consiste de tubería de 110 mm de PVC.

Actualmente está en marcha un programa de proyectos de agua potable para comunidades del sector rural con financiamiento del BEDE y el Gobierno Autónomo Descentralizado Municipal de Paute.

Desde diciembre de 2011, está en funcionamiento el Sistema de Agua Potable ubicado en la comunidad de Pampa Negra de la parroquia San Cristóbal, que beneficia a más de 372 familias, es decir 1.350 habitantes de siete comunidades de la parroquia.

De acuerdo a las características socioeconómicas actuales de la población y biofísicas del territorio del cantón Paute, como se ha señalado, se puede estimar una dotación o consumo promedio neto de 160 litros por habitante y por día, y con un 60% de pérdidas actuales estimadas, se tiene una dotación bruta de 400 litros/habitante por día, que representa un caudal de 120.49 litros por segundo, es decir actualmente habría un déficit de igual magnitud, o sea de 120.49 litros por Segundo.

Demanda actual y futura de agua para riego

En el Cantón Paute están registradas 161 concesiones para riego, con un caudal total de 5295.25 l/s.

La mayor parte de los canales y sistemas de riego han sido construidos hace muchos años por las propias comunidades usuarias, y su eficiencia estimada es del 30%. Por lo general no cuentan con obras de toma permanentes.

Según el análisis de los caudales concesionados, la dotación y eficiencia del riego, actualmente se puede estimar un déficit de 16038 l/s, que de acuerdo a una optimización de la dotación de riego, a la regularización de las concesiones y a una mejora en la eficiencia, se podría reducir a 92 l/s en el año 2027. Según proyecciones en el PDOT.

Limitaciones del suelo para usos y producción

Los deslizamientos activos, se encuentran básicamente en áreas de fuertes pendientes y de suelos no consistentes, con mayor fuerza se los encuentra en la parroquia Bulán, San Cristóbal y Guarainag, las cuales presentan graves problemas sociales, de infraestructura y producción a causa de estos fenómenos.

Conflictos de uso de Suelo

Actualmente en el cantón existe un crecimiento sin control de las actividades productivas bajo invernaderos y florícolas con procesos de fuerte contaminación, las que, en su ubicación no cuentan con las características del terreno en cuestión de pendientes, cercanías a causas fluviales y poblaciones, apropiadas, sin embargo estas se emplazan a lo largo de las riberas del río Cutilcay, Paute y demás, generando conflictos de carácter ambiental, por la generación de residuos tanto orgánicos como químicos.

Recursos naturales no renovables

En el cantón Paute, existen varias canteras a cielo abierto con explotaciones en proceso de trámite y de explotación activa, registrados en los catastros mineros de la Agencia de Regulación y Control Minero (ARCOM).

RESUMEN DIAGNÓSTICO

- Inadecuada protección de fuentes hídricas
- Erosión de los suelos

- Falta de Intervención en zonas protegidas
- Falta de tratamiento de aguas lluvias
- Insalubridad ambiental
- Mal manejo de residuos sólidos
- Poco interés en activar aéreas recreativas naturales
- La ciudadanía no conoce del plan de prevención y mitigación de riesgos que tiene el Gad municipal del cantón.
- La red de agua potable no abarca a todo el cantón en época de estiaje
- No hay tratamiento de las aguas residuales
- No hay manejo del riesgo natural (lluvia, inestabilidad del suelo) de la vialidad

ECONOMICO

SISTEMA ECONOMICO – PRODUCTIVO

El cantón Paute por sus bondades climáticas, suelo fértil, vocación productiva, y gente emprendedora, se ha constituido en el motor económico de la cuenca del río Paute; considerado como polo de desarrollo de la micro región; Paute se desarrolla con diversidad de actividades económicas entre las que destacan la agricultura y ganadería, la floricultura y horticultura.

Los datos de la PEA según el Censo de Población y Vivienda del INEC 2010, muestran la composición total de la PEA en el cantón que es de 10.754 habitantes (42.1% de la población total), de los cuales el 56% son hombres y el 44% de mujeres; es decir 6.074 hombres y 4.680 mujeres.

La actividad más representativa de Paute, es la agricultura y ganadería con el 45,47% de la PEA total; seguidos de actividades de Comercio al por mayor y menor con 9,99%; e industrias manufactureras con el 9,07% dedicadas a esta actividad.

La actividad agrícola-ganadera absorbe la PEA rural en un 69,04% y en el 30,96% en el área urbana. Lo cual nos dice que la característica rural y agraria de su población.

Las restantes actividades económicas hacen referencia principalmente a construcción con el 8,75% y transporte y almacenamiento 3,87% del total de la PEA cantonal.

Actividad Agrícola

La actividad agrícola en el cantón se desarrolla con énfasis en cultivos tradicionales como el maíz en asocio con el frejol y cultivos destinados a la comercialización como frutas y hortalizas.

Actividad pecuaria

La actividad pecuaria se desarrolla en todo el territorio del cantón con moderación, mostrándose en algunas parroquias cierta inclinación tanto a la crianza de ganado vacuno para leche y carne por ejemplo en Tomebamba, Guarainag, San Cristóbal; como la de pollos en El Cabo. La crianza de cobayos y cerdos criollos es

indistintamente en todas las parroquias con fines tanto para el consumo como para la venta.

Actividades Extractivas

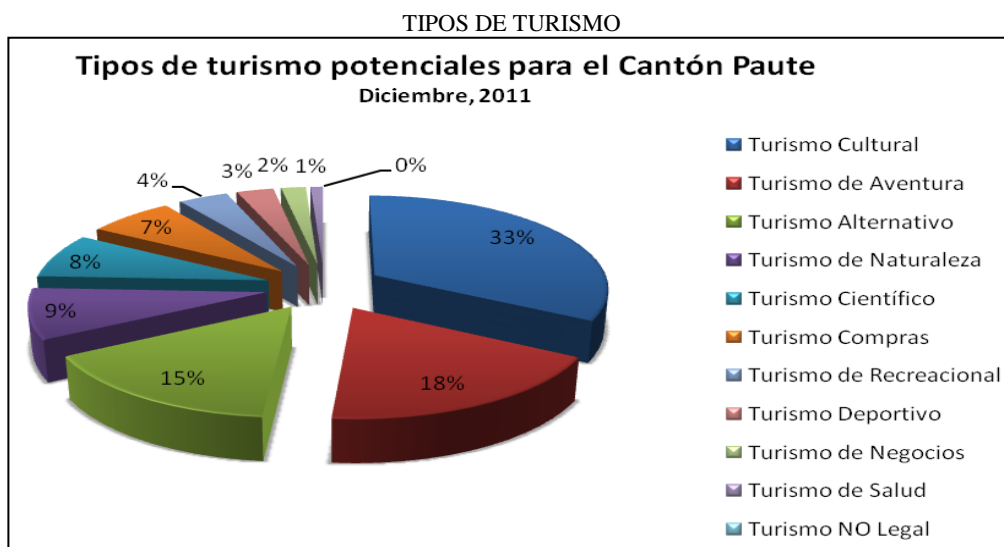
Existen 38 actividades mineras con un total de 903 hectáreas, de las cuales 16 están en fase de exploración con una extensión total de 364 hectáreas, y 22 están en fase de explotación con una extensión de 539 hectáreas.

Actividades Industriales y Manufactureras

En el cantón paute a la fecha se registran dos actividades industriales importantes que son: la industria de procesamiento de licor zhumir hoy conocida como corporación azende y la segunda que es la industria florícola. en el primero de los casos la producción de esta importante empresa se comercializa a nivel local, regional, nacional e internacional, y para el segundo caso, las flores se comercializan especialmente a nivel internacional. entre otras actividades se encuentran la fabricación de muebles, tejidos de chompas de lana, sombreros de paja toquilla.

Actividad Turística

La zona urbana ofrece al visitante una amplia oferta, aventura en sus miradores, paseos y recorridos por las orillas del río y cerros aledaños, artesanías de sus hábiles artesanos, colores y formas distintas que se plasman en minuciosos bordados y el sabor a Yaguana. Sus parroquias rurales no se quedan atrás, ellas complementan mucho más la oferta al visitante. El Cabo, entre secretos culinarios, es un símbolo de gastronomía tradicional, San Cristóbal toca el cielo con sus miradores impresionantes, en Dug Dug la aventura espera por el visitante, Bulán con aroma a frescas manzanas, peras y duraznos. Chicán con el misterio de sus cuevas y sus imponentes paisajes. Tomebamba con praderas bañadas por el embalse y Guarainag con un tesoro cultural incalculable y sus miradores que fascinan a la vista. Toda una zona por descubrir que va desde los 2.170 m.s.n.m hasta sobrepasar los 3.000 m.s.n.m.



RESUMEN DIAGNÓSTICO

- Falta de capacitación
- Poca coordinación entre actores institucionales
- No hay buenos procesos de producción y comercialización
- Falta información de los procesos de desarrollo económico que se generan en el cantón.
- Programas de turismo bastante limitado
- Perdida de la identidad del sector
- Poco interés ciudadano
- No existe conceso ciudadano en toma de decisiones.
- Falta de organizaciones sociales.
- No existe una clara política local de apoyo al sector productivo.
- Pocos consensos entre el sector agropecuario y la Municipalidad.

SISTEMA SOCIO – CULTURAL

ESTRUCTURA DE LA POBLACIÓN

El Cantón Paute tiene una población de 25.494 habitantes, lo que representa el 3,6% con respecto a la población de la Provincia del Azuay. En cuanto a la distribución espacial en sus 7 parroquias rurales y las 53 comunidades, las de mayor población son Chican (14,3%) y El Cabo (13%), mientras que la parroquia Paute que es la cabecera cantonal, cubre la tercera parte de la población con el 38.6%; esta parroquia es la única que tiene área urbana, con 7.226 habitantes, que corresponde al 28.3% del total cantonal; las demás parroquias son consideradas rurales por el INEC y en su conjunto suman el 71.6 % como población rural del total cantonal

Población por edad.- la población por edad del cantón Paute está compuesta mayoritariamente por la población menor de 20 años representa el 43,37%; la población que comprende entre 21 a 40 años de edad representa el 27%; la población que comprende las edades de 41 a 60 años representa el 15 %; finalmente la población que comprende las edades 61 hasta más de 100 año representa el 13%.

Grupos vulnerables

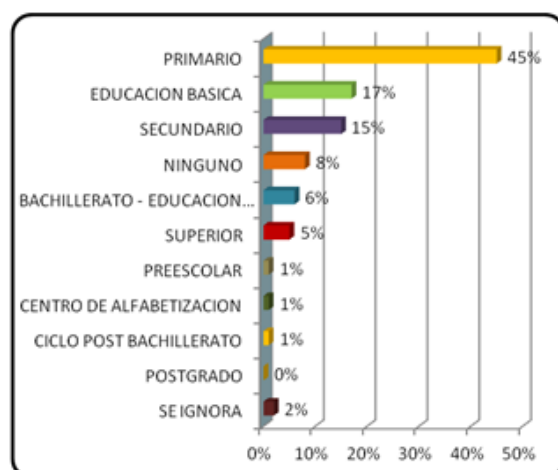
La población de adultos mayores es de 2.428 personas correspondiente al 9,5% de la población; de esta sólo existen 160 jubilados, por tanto la gran mayoría de este sector, no tiene garantía del Estado para satisfacer sus necesidades vitales y depende por tanto de núcleos familiares o se desenvuelven en incertidumbre.

Movilidad Espacial de la población

A nivel de migración internacional en el cantón Paute, y según el censo 2010, se registran 1.338 personas que han salido del país en los últimos años, de los cuales el 68% son hombres y el 32% son mujeres. La categoría de edad en la que se concentra la población migrante es de los 20 a los 40 años con el 64%, que corresponde a la edad

productiva, pues justamente el 91% de ella, se va en busca de mejores condiciones de trabajo; el área rural es el mayor expulsor con el 80%. El país de destino de esta población es en primer lugar los Estados Unidos con el 89% y luego España con el 8%.

Educación



Fuente: INEC Censo de población y vivienda 2010

Salud

La estadística señala que la población del cantón en general adolece de un sistema de salud completo y la población es vulnerable a enfermedades que podrían ser superadas con programas sostenidos de prevención; programas gubernamentales como *aliméntate Ecuador*, bonos de desarrollo, dotación de fertilizantes y otros, pueden contribuir a mejorar las condiciones de vida de las familias de menores recursos, sin embargo, políticas más sostenibles para el acceso a un sistema de salud eficaz y eficiente, aun no se materializan en el cantón y sus parroquias.

Identidad Cultural

Patrimonio tangible	Patrimonio Intangible
<p>La Iglesia del centro de la ciudad Paute es declarada patrimonio nacional de la humanidad</p> <p>El centro histórico cantonal¹⁹</p> <p>La valoración de patrimonio natural como el bosque <u>Collay</u>, montaña de <u>Padrehurco</u>, Chorro Blanco, Balneario de Huacas, mirador cañari de Maras, orillas del río Paute, mirador de <u>Paoba</u>.</p> <p>La gastronomía: el puerco <u>homado</u> con <u>encebollado</u> y <u>llapingacho</u>; pollo asado, cuyo asado, el <u>sancocho</u> con mote sucio y la chicha de jora,</p> <p>El traje típico de la mujer en la zona rural: pollera de colores la blusa, el sombrero de paja toquilla, el paño <u>cachimir</u></p> <p>Las ferias semanales del domingo: color por la vestimenta de su gente y por la variedad de productos que se venden (chirimoya, durazno, albaricoque, <u>sacsuma</u>, <u>claudia</u>, capulí, manzana)</p> <p>La producción artesanías en madera (<u>utensillos</u>, muebles)</p> <p>Artesanías del sombrero de paja toquilla</p> <p>Plantas y viveros propios de la región</p>	<p>Religiosidad popular y festividades religiosas</p> <p>Formas de cooperación comunitaria como mingas, <u>cambia manos</u>, <u>entreyudas</u>, etc.</p> <p>Conocimientos y saberes sobre salud y agricultura</p> <p>Danzas, <u>contradanzas</u>, <u>escaramuzas</u></p> <p>El <u>carnaval pauteño</u></p> <p>La construcción en tierra (tapial, adobe, bareque) tanto de iglesias en las comunidades como en parroquias.</p>

RESUMEN DIAGNÓSTICO

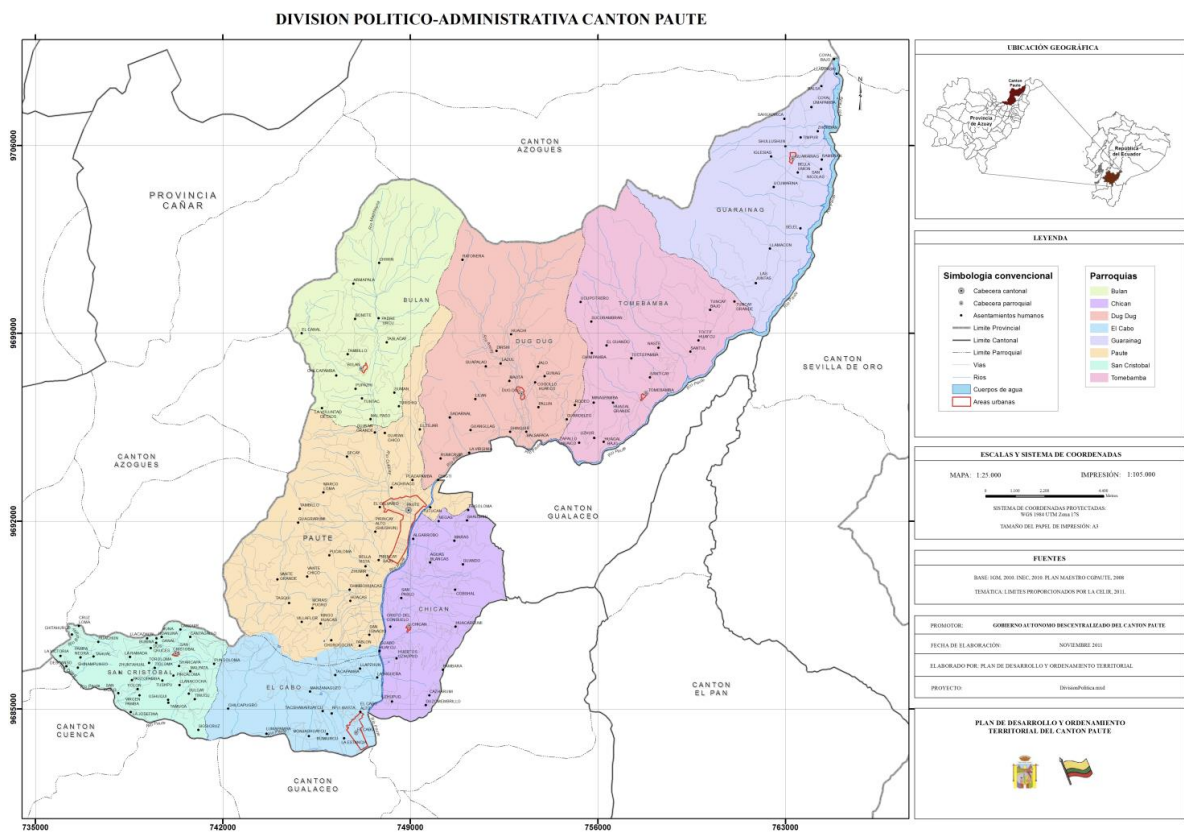
- Falta políticas administrativas
- Falta de identidad
- Desconocimiento de las bondades del cantón
- Falta de capacitación
- Falta de gestión en temas administrativos
- Mal trato al usuario de los servicios públicos
- Procesos inadecuados para generar servicios
- Son limitados los espacios públicos en todos los asentamientos del cantón.
- No existe una cultura de pago por servicios

SISTEMA DE ASENTAMIENTOS HUMANOS

El sistema territorial cantonal está definido por 8 áreas administrativas territoriales: 1 parroquia urbana (ciudad de Paute y su área rural) y 7 parroquias rurales. A esto debemos sumar 48 conglomerados entre comunidades y barrios, que por cierto no constituyen áreas administrativas. Es importante señalar que las zonas censales no corresponden a comunidades y barrios, en consecuencia no podemos aplicar los datos del censo a estas áreas. También los datos que nos proporcionaron sobre sus límites son cualitativos. Finalmente debemos indicar que la Municipalidad tiene la obligación de legalizar sus comunidades y barrios como Organizaciones Territoriales de Base (OTBs), para lo cual deberá censar a la población y georeferenciar sus límites.

Del total de la población del cantón Paute, el 28,34% se asienta en el área urbana cantonal, mientras que el 71,66% de la población en el área rural.

PARROQUIAS	TOTAL HABITANTES	%	HABITANTES ÁREA URBANA	HABITANTES ÁREA RURAL
PAUTE	9.850	38,64	7.226	2.624
SAN CRISTÓBAL	2.412	9,46	-	2.412
BULÁN	2.173	8,52	-	2.173
EL CABO	3.320	13,02	-	3.320
DUG DUG	1.903	7,46	-	1.903
CHICÁN	3.644	14,29	-	3.644
TOMBAMBA	1.346	5,28	-	1.346
GUARAYNAG	846	3,33	-	846
TOTAL	25.494	100	7.226 (28,34%)	18.268 (71.66%)



FUENTE: PDOT EN VIGENCIA

El territorio del Cantón se extiende geográficamente en un espacio físico de 26.889 hectáreas el 0,58% correspondiente al área urbana y el 99,42% correspondiente al área rural de acuerdo a los límites administrativos parroquiales.

Movilidad de la población

La movilidad de la población parroquial del cantón confluye hacia la ciudad de Paute oferta de servicios) cabecera cantonal, todas la parroquias excepto San Cristóbal que se comunica directamente con Cuenca.

La frecuencia de movilidad de la población hacia Paute en la semana supera el 48% los días sábados y un flujo del 45% de lunes a viernes y la frecuencia promedio inter cantonal desde las comunidades hacia los centros poblados y cabeceras parroquiales es de 30% de lunes a viernes, 25% los fines de semana, convirtiéndose las cabeceras parroquiales en zonas de paso.

Situación de la vivienda

El cuadro siguiente del censo 2010 muestra que para una población de 25.494 personas existe 12.334 viviendas, esto significa que (en valor absoluto) habitan 2,07 personas por vivienda un promedio muy bajo. A esto se añade que el 82,43% de viviendas son tipo casa/villa, en consecuencia se puede deducir que aproximadamente 20.000 personas habitan en este tipo de vivienda, y que unas 2.000 personas viven en tipo de vivienda media agua.

Los porcentajes del tipo de vivienda, demuestran también que prácticamente todo el cantón tiene un crecimiento horizontal de sus asentamientos humanos porque el 99,57% no habita en edificios.

Uso y Ocupación del Suelo Urbano

No existe una ordenanza de zonificación vigente de los usos y formas de ocupación del suelo en las áreas urbanas y centros poblados del cantón, en consecuencia no es posible hacer un análisis para determinar niveles de ajuste o conflictos derivados. Es necesario señalar también que estos aspectos son específicos de un plan de desarrollo urbano, en donde la escala de trabajo debe ser igual o inferior a la 1:1.000, en ningún caso podemos trabajar estos temas en escala 1:25.000.

Evaluación de la calidad de la infraestructura y del servicio

Centro cantonal de Paute.- El estado general del sistema de agua potable del centro cantonal es regular y en algunas zonas de la ciudad todavía se encuentran redes de asbesto cemento, cuyo periodo de funcionamiento ha superado los 30 años y está actualmente en evaluación, así como la captación y los tanques de almacenamiento.

Parroquia S. Cristóbal.- La obra que abastece a siete comunidades del cantón S. Cristóbal se inició hace 5 años aproximadamente. El estado general de este sistema de agua potable es bueno, debido a que se empezó a utilizar en Enero del 2012.

Parroquia Bulán.- El sistema de agua potable de Bulán (cabecera parroquial) se construyó en el año 1979, pero se cambió el sistema integral en el 2008, en este proceso participó el personal de la Junta parroquial; por estos cambios el sistema se encuentra en buen estado de funcionamiento e infraestructura. La calidad del agua que se registra en las redes de distribución es buena.

Parroquia Guarainag.- El sistema de distribución de agua de Guarainag (cabecera parroquial) se construyó en el año 1991 aproximadamente, el sistema presenta problemas

de fugas constantes y esto provoca escasez de agua en la red de distribución. La calidad de la infraestructura es mala. La calidad del agua en la red de distribución es regular debido a las actividades agrícolas y ganaderas que se registran cerca a la vertiente de captación.

Parroquia Dug-Dug. - El sistema de distribución de agua de Dug-dug (cabecera parroquial) se construyó en el año 1994 aproximadamente y se realizaron trabajos de renovación en la red en el año 2008, pero el sistema presenta fugas de agua o pérdidas de caudal. La calidad de la infraestructura es regular. La calidad del agua en la red de distribución es buena.

Parroquia El Cabo. - En el centro parroquial El Cabo, el estado físico de las estructuras de hormigón armado y de la edificación existente, se presentan en general aceptables, considerando que las mismas fueron construidas en el año de 1987. En el caso de las estructuras hidráulicas no presentan fisuras o fugas visibles. La calidad del agua es buena.

Parroquia Chicán. - El sistema de agua potable de Chicán funciona desde hace 32 años aproximadamente, se han realizado mejoras en el sistema, se conoce que la tubería de PVC presenta fugas pero no hay problemas de abastecimiento de agua, solo disminución de caudal en verano. La calidad de la infraestructura es regular por los años de funcionamiento y las fugas del sistema. La calidad del agua es buena.

Parroquia Tomebamba. - El sistema de distribución de agua de Tomebamba (cabecera parroquial) se construyó en el año 1995 aproximadamente, por lo que el sistema presenta fugas y la capacidad del sistema está por debajo de las necesidades de la población. La calidad de la infraestructura es regular. La calidad del servicio es regular, porque no cubre la demanda de agua de la población.

A pesar de este análisis se debe hacer una evaluación y actualización para revisar las prioridades de los sistemas y sus necesidades en cada sector.

Análisis de cobertura, déficit y requerimientos

La cobertura del servicio de agua potable en el área urbana del cantón Paute es alta, el 88.78% tiene servicio a través de una red pública, el 8.23% tiene agua de una vertiente, río o acequia cercana, es decir por conducción directa; el 2.26% tiene agua de pozo, el 0.67% hace uso de otra fuente y el 0.05% emplea agua de carro repartidor. Esto se debe a que el centro cantonal tiene una red de agua potable que cubre a casi toda la población urbana, sin embargo algunos elementos del sistema se han quedado limitados frente al crecimiento de la población y la antigüedad de las infraestructuras.

En el área rural la cobertura se reduce a la mitad con el 46.82% de abastecimiento a través de una red pública, un alto porcentaje 41.40% consume agua por conducción directa (de río, vertiente o acequia), el 6.16% consume agua de pozo, el 3.98% hace uso de otra fuente y el 1.63% emplea agua de carro repartidor. De estos sistemas de agua que existen en el sector rural se puede observar que algunas comunidades tienen sistemas completos de agua potable, otras comunidades tienen redes de distribución básicamente, sin tratamiento alguno; además no reciben el mantenimiento adecuado ni la tecnificación necesaria así como la capacitación a las personas encargadas del sistema.

Redes De Alcantarillado

De acuerdo al censo del INEC 2010, el 88.57% de la población urbana del cantón Paute es servida por medio de redes de alcantarillado, mientras el 8.29% hace uso de pozo séptico.

En el área rural el porcentaje de la población con servicio de alcantarillado es muy bajo 15.40%, el 47.55% hace uso de pozo séptico y el 11.61% de un pozo ciego. El 21.71% no tiene ningún servicio, el 2.45% tiene letrina y el 1.28% descarga directamente al río o quebrada cercano.

La red de alcantarillado sanitario del centro cantonal no tiene una planta de tratamiento de aguas residuales, por lo que las aguas residuales se descargan directamente al río Paute. En la ciudad se pueden encontrar 10 descargas, de las cuales se podrían catalogar 3 como principales. De la última evaluación realizada al alcantarillado de la ciudad, un 70 % de las redes no tienen capacidad para evacuar las aguas lluvias cuando se producen eventos que superen los 3 años de periodo de retorno.

El agua residual está constituida básicamente por el agua de suministro después del uso doméstico cotidiano, se trata de aguas con un alto contenido en elementos contaminantes orgánicos, que a su vez están contaminando aquellos cuerpos receptores en los que son evacuadas. Al no recibir tratamiento alguno, este flujo que reciben los cursos de agua natural son de muy mala calidad y afectan la calidad de vida de las habitantes del cantón.

Evaluación de la calidad de la infraestructura y del servicio

El estado de las redes del centro cantonal es regular, en algunos sectores del centro de la ciudad existen colectores tipo baúl construido de mampostería, con un periodo de funcionamiento mayor a los 30 años y las ampliaciones han sido realizadas de manera anárquica, sin estudios ni cálculos de población futura.

En el área rural la infraestructura para brindar servicio de alcantarillado sanitario es mínima, solo existe en las cabeceras parroquiales y no prestan un tratamiento apropiado a las aguas residuales, actúan sólo como un medio de conducción para llevarlas lejos del centro urbano

Recolección De Desechos Sólidos

De acuerdo al censo del INEC 2010, el cantón Paute tiene un amplia cobertura de recolección de residuos sólidos en el área urbana, 95.11% de la población urbana posee este servicio, y el 2.88% quema sus residuos sólidos.

En el sector rural del cantón Paute el servicio de recolección de residuos cae al 31.05% de la población, mientras el 48.78% quema sus residuos y el 15.40% los arroja a un terreno baldío o quebrada.

La producción de basura por habitante se encuentra por debajo de la producción nacional 0,54 kilogramos.

Equipamientos

La parroquia urbana de Paute dispone de equipamientos correspondientes a las tipologías: salud, educación, recreación, comercio, financiero, administrativo, culto y de servicios, en las cabeceras parroquiales rurales existen equipamientos de la tipología: salud básica, educación primaria y secundaria, servicios. El 80% de las cabeceras comunales rurales disponen de equipamientos: comunal (casa comunal), el 80% áreas comunales de recreación (canchas), el 90% equipamientos para culto (iglesia o capilla), el 60% equipamientos de salud (subcentros de salud), 30% equipamientos de seguridad, 60% equipamiento de servicios.

Patrimonio Cultura

El Instituto Nacional de Patrimonio Cultural y la I. Municipalidad de Paute recopilaron información para el levantamiento de un inventario patrimonial del cantón Paute y sus parroquias: bienes arqueológicos, documentales, inmateriales e inmuebles que datan aproximadamente del siglo XVIII y XIX en lo referente a las construcciones y anteriores a esta fecha vestigios arqueológicos.

La información documentada mediante fichas identifica en varias parroquias del cantón restos de muestras de cerámica y vasijas elaboradas en barro, caminos aborígenes, muros de piedra petroglifos y centros ceremoniales entre los más destacados.

RESUMEN DIAGNÓSTICO

- Falta de mejoras y mantenimiento en equipamiento de áreas de uso comunal.
- Escases proyectos y su infraestructura en orilla del río Paute.
- Ausencia de proyectos de intervención en infraestructura de valor patrimonial.
- Construcciones en sitios peligrosos
- No existe equipamiento para el tratamiento de aguas residuales
- Equipamiento para la comercialización es deficiente a nivel cantonal

SISTEMA DE MOVILIDAD, ENERGIA Y CONECTIVIDAD

REDES DE ENERGIA ELECTRICA

El servicio de energía eléctrica domiciliario es proporcionado por la Empresa Eléctrica Centro Sur, valiéndose del Sistema Nacional Interconectado (SIN).

La cobertura del servicio de energía eléctrica domiciliaria en el área urbana es alta, es del 98.97%, de igual manera el área rural del cantón Paute tiene una cobertura del servicio alta, el 95.15% de los centros poblados, y el 4.74% no tiene servicio.

RED VIAL Y DE TRANSPORTE

De la red vial cantonal, el corredor arterial (E40) se encuentra en general en buen estado (6.15%), mientras la mayor parte de la red vial está compuesta por vías terciarias (41.49%) y caminos locales (52.36%) que cubren a todas las comunidades; sin embargo la comunicación entre comunidades es difícil debido al estado en el que se encuentran las vías terciarias y caminos vecinales, la red vial en general debería ser mejorada y el mantenimiento vial se vuelve imprescindible por el servicio a las comunidades y sectores productivos. Además se puede observar que de la red vial cantonal el 13.55% se encuentra en buen estado, el 52.98% se encuentra en estado regular y el 33.47% se encuentra en mal estado, este último dato corresponde principalmente a caminos entre comunidades rurales y sectores productivos.

La conectividad del cantón se ve limitada en general por el estado de las vías rurales, por su falta de mejoramiento y mantenimiento, además por la apertura de caminos sin la debida evaluación previa de drenajes y taludes, que en épocas de lluvias impiden el acceso a comunidades dispersas y sectores productivos.

Más que la apertura de nuevas vías, es necesario consolidar la red vial existente y evaluar de manera particular las necesidades de los productores para acceder a mercados cercanos en tiempos óptimos.

Sistema de transporte

El cantón Paute cuenta en transporte interno con varias cooperativas en funcionamiento:

- a. Coop. Daniel Palacios (15 unidades)
- b. Coop. 26 de Febrero (52 unidades)
- c. Coop. Luis E. Vásquez (60 unidades)
- d. Coop. Transhuacas (15 unidades)
- e. Coop. Estrella de Octubre (15 unidades)
- f. Coop. Eliot Trelles.

El desplazamiento de pasajeros entre cantones se realiza en buses interprovinciales, en las unidades de las Cooperativas: Alpes Orientales que va a Guarumales, Turismo Oriental que va a Macas y Sucúa que va a Sucúa. Todas las unidades salen del Terminal Terrestre de Cuenca.

El cantón Paute cuenta además con un Terminal Terrestre propio por lo que el transporte hacia las cabeceras parroquiales y Cuenca es un poco más fluido, en aquellas rutas de mayor demanda de la población: Paute – Cuenca, Paute – cabeceras parroquiales y viceversa; pero sigue siendo deficiente en cuanto a traslado de personas en comunidades rurales dispersas.

RESUMEN DIAGNÓSTICO

- Falta de espacios de parqueo en el centro cantonal
- Falta de involucramiento social
- Desconocimiento de perjuicio ambiental
- Falta de socialización de medios de transporte alternativos
- Mal estado de las calles centrales
- Falta de gestión para el mantenimiento vial
- Insuficiente recursos financieros
- Poco interés de socializar a otras instancias del gobierno el apoyo para mejorar este sector del cantón.

SISTEMA POLITICO – INSTITUCIONAL

El sistema de planificación está en el enfoque de articulación territorial por nivel de gobierno para lograr concordancia, coherencia y consistencia en los territorios, por ello la Constitución establece las competencias de los GADs, las mismas que permitirán gestionar las relaciones de concurrencia y cooperación territorial. El COOTAD en sus artículos 42, 55 y 65 respectivamente para cada nivel de gobierno, explica que la planificación debe tener indiscutiblemente el enfoque de articulación tanto entre dichos niveles de gobierno, como con el nivel centralizado del sector público.

NORMATIVA DE APLICACIÓN POR SISTEMAS

Sistema del PDOT	Marco normativo	Alcance	Impacto en la gestión del territorio
Ambiental	Creación de la Unidad de Gestión ambiental	Gestión ambiental territorial Desactualización de las normativas frente a las competencias y normativa constitucional actual	Regulación y control del ámbito ambiental cantonal
Socio Cultural	Regulación de Acción Social Municipal Consejo de Niñez y adolescencia	Desarrollo de acciones de protección y desarrollo de grupos vulnerables	Protección social a grupos vulnerables
Político institucional	Ordenanza del sistema de participación ciudadana	Promulgada la ordenanza respectiva con pocos procesos de aplicación	En proceso de consolidación de la gestión participativa del territorio
Asentamiento humanos	Ordenanza de mejoras	Regulación del desarrollo urbano del cantón	Ordenamiento del territorio

Capacidades de gestión territorial y para el trabajo en redes

A pesar de contar con diversidad de organizaciones sociales que cubre hasta los niveles territoriales comunitarios, en el cantón paute no se ha desarrollado todavía un proceso de articulación efectiva para la cogestión del desarrollo territorial y la espacio para generar una mayor integración en la gestión entre el gobierno local cantonal y la sociedad civil organizada, se ha comenzado a dar pasos que no son todavía contundentes para una acción concertada en el territorio, con la conformación del consejo de planificación, que vendría ser el espacio hacer desarrollo.

RESUMEN DIAGNÓSTICO

- Falta de regulación y control en el ámbito ambiental.
- Poca acogida para la participación ciudadana.
- No existe una normativa urbana al detalle para cada centro poblado del cantón
- No existen ordenanzas actuales y especializadas para el manejo, uso y control de las redes de agua potable, alcantarillado, recolección de desechos y vías.
- Es necesario estrategias de articulación para el tratamiento vial entre parroquias, cantón, provincia y gobierno nacional, para atender a la vialidad como un todo.

PLAN DE GOBIERNO

El alcalde dentro de muchas de las funciones debe tener la capacidad de manejar: el recurso humano, material, infraestructura y económico, de manera que se comprometa a velar por el buen funcionamiento, administración, distribución de los mismos, por medio de la creación de un equipo de trabajo interdisciplinario y que en función del Control Interno que permita generar un trabajo en equipo transparente creando cambios positivos a nivel de Corporación Municipal como del cantón de Paute.

El objetivo de desarrollo cantonal se enmarca en los lineamientos estratégicos del Plan Nacional de Desarrollo Toda una Vida, abarcando los signos vitales del territorio descritos en el diagnóstico integrado y modelo territorial actual.

La dinámica cantonal es diversa, cuenta con importantes potencialidades sobre todo a nivel ambiental, pero las restricciones hasta ahora representan las principales trabas al desarrollo sostenible y radican fundamentalmente en el plano político administrativo y económico, y cuyo resultado son las fuertes inequidades territoriales que se expresan en los indicadores de pobreza cantonales.

El objetivo de desarrollo cuyo logro permitirá superar esta dinámica, radica en una consistente y coherente integración de sus sistemas en la planificación territorial, tal como se propone en este PDOT (Plan de desarrollo y ordenamiento territorial),

MISIÓN

El cantón Paute, con sus parroquias y comunidades desarrollan un modelo de gestión político administrativo articulado, coordinado y participativo que orienta la inversión pública equitativamente, generando un equilibrio en el acceso a servicios básicos y calidad de vida entre sus áreas rurales y urbanas; se ha desarrollado una economía diversa y

especializada, rentable y libre de contaminantes, lo que ha permitido su posicionamiento en el mercado regional y contribuye a mejorar los ingresos de las familias haciendo del territorio cantonal, un lugar para vivir bien con su ambiente sano y su oferta turística en crecimiento.

OBJETIVO GENERAL

Coordinar acciones para el manejo adecuado de los recursos naturales, asociados al agua, suelo, recursos naturales renovables y no renovables, bosques protectores y aéreas protegidas, ecosistemas, riesgos y seguridad, así como para generar un incremento en el sector productivo y dinamización la económica del cantón, también Impulsar políticas de fortalecimiento organizacional, mejorar la seguridad vial en el cantón, y establecer con otras instancias del gobierno central una adecuada distribución de recursos para generar un mejor nivel de vida en el cantón.

BIOFISICO

Objetivo específico

- Garantizar el equilibrio de los ecosistemas a través del manejo integral de cuencas y micro cuencas para mantener los servicios ambientales necesarios para “vivir bien”.

Estrategias

- Generar una política adecuada a la conservación del medio ambiente en el cantón.
- Generar procesos de concientización de la riqueza natural que posee el cantón.
- Fortalecer el trabajo mancomunado en temas ambientales.
- Generar una cultura adecuada del tratamiento a los residuos sólidos.
- Promover programas de educación ambiental.
- Generar una política para el uso y ocupación adecuado del suelo.
- Programas de recuperación de aéreas verdes y riveras de los ríos.
- Programas de forestación y reforestación con planas nativas del sector.
- Gestionar con otras instancias del gobierno su apoyo en temas medio ambientales.

SISTEMA ECONOMICO – PRODUCTIVO

Objetivo específico

- Desarrollar la actividad económica productiva de las parroquias en base a especializaciones locales y convirtiendo al mercado cantonal en centro de seguridad alimentaria y producción fortaleciendo la industria manufacturera, producción agropecuaria, el turismo, generadores de una dinamización económica,

Estrategias

- Fortalecer la identidad del cantón
- Impulsar la producción y distribución de productos propios del cantón
- Fortalecer la producción agrícola y agropecuaria
- Sistemas de riego tecnificado
- Fortalecer el sector turístico del cantón con proyectos y políticas eficaces.
- Fomentar actividades que enriquezcan los aspectos culturales del cantón.
- Capacitación del ciudadano

SISTEMA SOCIO – CULTURAL

Objetivos Específicos

- Formular políticas administrativas para mejorar los servicios relacionados a los grupos de vulnerabilidad del canton.

Estrategias

- Fortalecer la organización social
- Fomentar actividades de educación cultural e identidad cultural del cantón
- Mejora capacidades institucionales
- Fortalecer la participación de mujer pautence en el desarrollo económico del cantón.
- Gestionar y generar actividades dirigidas a los niños, niñas, adolescentes, ancianos, discapacitados y más grupos vulnerables.
- Difundir los derechos del ciudadano.
- Fomentar el equilibrio en la distribución de los servicios sociales en el cantón.
- Gestionar la mancomunidad en servicio social.

SISTEMA DE ASENTAMIENTOS HUMANOS

OBJETIVOS ESPECIFICOS

- Garantizar los derechos del Buen Vivir cubriendo las necesidades básicas.
- Prevenir, controlar y mitigar la contaminación ambiental como aporte para el mejoramiento de la calidad de vida.
- Garantizar vivienda y hábitat dignos, seguros y saludables, con equidad, sustentabilidad y eficiencia.

Estrategias

- Gestionar los recursos para el mejoramiento y mantenimiento de las redes de agua potable
- Gestionar los recurso para el mejoramiento y mantenimiento de las redes de alcantarillado
- Fortalecer la planificación del crecimiento habitacional.
- Incrementar los beneficiarios de los servicios básicos en el cantón
- Gestionar capacitación administrativa para mejorar la prestación de estos servicios
- Fortalecimiento institucional.
- Generar campañas de involucramiento social para motivar su participación en la priorización de intervención.

SISTEMA DE MOVILIDAD, ENERGIA Y CONECTIVIDAD

Objetivo específico

- Fortalecer y ampliar la cobertura de infraestructura básica y de servicios públicos para extender las capacidades y oportunidades económicas.
- Fomentar un servicio público eficiente y competente.
- Promover el acceso a la información y a las nuevas tecnologías de la información y comunicación para incorporar a la población a la sociedad de la información y fortalecer el ejercicio de la ciudadanía.
- Fomentar un servicio público eficiente y competente.
- Garantizar a la población el ejercicio del derecho a la comunicación libre, intercultural, incluyente, responsable, diversa y participativa.
-

Estrategias

- Gestionar el mejoramiento vial inter cantonal e inter parroquial - Gestionar recursos para adecuar las vías del cantón.

- Generar un adecuado control de los recursos destinados a este sector de intervención
- Ampliar los sistemas de comunicación.
-

POLITICO INSTITUCIONAL

Objetivo específico

- Desarrollar una administración municipal eficiente y a servicio de los habitantes del cantón.

Estrategias

- Promover políticas de mejoramiento del servicio a los usuarios del canton.
- Dar mejor apertura a la participacion comunitaria en los proyectos de cada comunidad.
- Promover normas y ordenanzas adecuadas para un correcto ordenamiento territorial cantonal.
- Promover ordenanzas para el correcto manejo uso y control de las redes de agua potable, alcantarillado, recolección de desechos y vías.

MECANISMOS DE RENDICION DE CUENTAS

ESTRATEGIAS A DESARROLLAR

Con el objeto de transparentar el cumplimiento de este Plan de Gobierno, se pondrá en conocimiento de la ciudadanía los trabajos que se vayan realizando durante el periodo 2014 – 2019.

1. En diferentes medios de comunicación entre ellos la página web del GAD Municipal de Paute,
2. A través de Asambleas que se realizarán en las distintas parroquias y comunidades del Cantón de todo el trabajo desplegado.
3. Anualmente se dará una rendición de cuentas general, de conformidad con de lo que determina la Constitución de la Republica en sus Artículos 61, 95 y siguientes, el Código Orgánico de Organización Territorial Autonomía y Descentralización y sus Art.3 literal g), Art. 29 literal c) y Art. 53., todo en concordancia de las disposiciones que determina la Ley Orgánica de Participación Ciudadana. y Control Social.
4. Mediante el subsistema de monitoreo y evaluación se favorece y convierte en pieza esencial del sistema y Modelo, todo ello como parte del poder ciudadano, se ha dotado a la ciudadanía de una poderosa herramienta para ejercer en mejor forma el control social y a las autoridades electas para rendir cuentas de su gestión de forma permanente, eficaz, responsable y de acuerdo a la normativa en el Art. 90 y 92 de la Ley Orgánica de la Participación Ciudadana, la rendición de cuentas se realizará en una asamblea cantonal.

MATRIZ DE PLAN PLURIANUAL

La planificación es uno de los pilares de nuestra futura gestión, implementando prioridades y abarcando las principales necesidades que la administración municipal ha dejado rezagado. Por lo tanto nuestras propuestas se emplazan en forma sistemática y de acuerdo a las necesidades durante todo el periodo de gestión, para lo cual contamos con líneas estratégicas y estrategias para llevarlas a una ejecución real, y así cumplir las metas propuestas para nuestra futura administración.

AGUA POTABLE/SANEAMIENTO

Mantenimiento del alcantarillado de los barrios realizando una evaluación del sistema de alcantarillado con base a los requerimientos de las intervenciones viales que se están realizando. De acuerdo a los informes obtenidos, se planifica el cambio de redes de ser el caso y según la planificación y resultados de estudios vigentes que sean viables.

TURISMO INTEGRAL

Potenciar con proyectos viables y sustentables el turismo sostenible del cantón en general tanto en sus áreas urbanas como en la zona rural cantonal y parroquial. Esto con recursos propios, así como buscando recursos en las distintas entidades gubernamentales mediante gestión administrativa.

Información Turística: Generar documentos y espacios de información para promoción turística que incluya gastronomía de cada parroquia. Organizar viajes de prensa con enfoque gastronómico.

VIALIDAD URBANO/RURAL

Implementar mantenimiento vial permanente en barrios: Planificación de recorridos territoriales para verificar el estado de las vías. Alimentar una base de datos de Mantenimiento Vial Rutinario de manera mensual. Priorizar y cristalizar los proyectos de mejoramiento de vías en las zonas urbanas: Receptar y ejecutar las solicitudes ciudadanas de mejoramiento de vías en los barrios, en marco del Proyecto de Presupuestos Participativos. así como mediante convenios de concurrencia solicitar recursos para intervención en mantenimiento vial rural.

Colocación de señalización y señalética en coordinación con la unidad de tránsito transporte y movilidad a fin de mantener en buen estado la señalización vial.

PARTICIPACION CIUDADANA

La municipalidad debe involucrarse, patrocinar, y apoyar actividades importantes que aporten a la comunidad beneficios como por ejemplo aquellas actividades culturales y recreativas, que involucren la celebración de fechas representativa e importantes, como: celebración del fiestas de fundacion, navidad, la semana mayor, actividades o festivales deportivos, entre otros. Ya sea actividades planificadas por otras instituciones que formen parte de la comunidad o planificadas por la misma municipalidad.

Priorización de obras: utilizando un protocolo de priorización de obras, definido a nivel municipal regulado por Departamentode Planificación administrativo y financiero. El segundo, es mediante Presupuestos Participativos; un mecanismo de participación ciudadana mediante el cual la ciudadanía propone sus obras y proyectos sociales para posteriormente, luego de contar con los análisis técnicos pertinentes por parte de la municipalidad, priorizar en asambleas ciudadanas las obras y proyectos sociales a ser ejecutados el año siguiente al proceso participativo.

IMPUESTOS/SERVICIOS

En el tema de gobernabilidad y gestión administrativa de la municipalidad es de suma importancia para la implementación de nuestra propuesta de trabajo tener liderazgo, comunicación y planeación. Con ello podremos cumplir las metas propuestas y con ello dar un excelente servicio a la comunidad. Un aspecto que predominara en la elaboración de los distintos proyectos será el control eficiente de los mismos desde su planificación hasta la ejecución, partiendo de que es de suma importancia recordar que trabajaremos con fondos públicos y como entidad administradora debemos de hacer una adecuada gestión y fiscalización de los dineros de todos nuestros contribuyentes.

Revision y actualizacion de catastro para una correcta recoleccion de fondos por tasas prediales, asi como por las mismas según tramites pertinentes en las que se cobren servicios administrativos.

INDUSTRIAS LIMPIAS

Generar ordenanzas y políticas que generen un adecuado manejo ambiental que regulen a las industrias que se encuentren en el canton Paute, buscar según los lineamientos del PDOT ayudar a fomentar la potencialización de las industrias para que tengan un crecimiento sostenible sin que afecten a la población ni al medio ambiente.

MERCADOS/PRODUCTORES

Difusión de espacios productivos, trabajar para repotenciación de los mercados, ferias y plataformas para comercialización. En lo que refiere a generación de espacios, son las Administraciones Zonales las responsables de ubicar estos posibles espacios para posteriormente en base a sus propios requerimientos de la ciudadanía.

PROYECTOS SOCIALES/GRUPOS VULNERABLES

Espacios inclusivos: Fortalecer las capacitaciones y talleres a los grupos de atención prioritaria.

Se deben arreglar todas aquellas aceras e instalar las rampas necesarias que no cumplan con la funcionalidad para brindar "Igualdad de oportunidades para las personas con discapacidad", donde pueda transitar sin dificultad una persona en silla de ruedas, muletas, bordón o un adulto mayor.

RIEGO

Para dicha planificación, organizar y priorizado con un Plan de Gestión del Riego y Drenaje, en un horizonte de mediano plazo. El Plan debe ser abordado de modo que se constituya en una herramienta para el desarrollo económico y social del territorio de riego inserto dentro de cada una de las cuencas hidrográficas que compongan cada sección.

DEPORTIVA/ESPACIOS PUBLICOS

Incentivar a la población en general con programas de recreación y deporte, esto para poder darles más calidad de vida, enfocándose primordialmente en personas mayores niños y adolescentes.

Crear nuevas zonas de recreo que impliquen diseños arquitectónicos novedosos como zonas de estar para el disfrute de la comunidad. Se debe rediseñar el parque lineal a orillas

del río Paute, para aprovechar más las áreas que en él se encuentran, como abrir los espacios para ferias artesanales, máquinas para hacer ejercicios, cancha de basquetbol, fútbol soccer y otros.

Establecer en el parque un gimnasio al aire libre y darle el mantenimiento adecuado de pintura que el mismo requiere para que todas las personas que deseen hacer ejercicio al aire libre o no cuentan con recursos económicos para pagar un gimnasio y así puedan hacer uso del mismo; y que esta área de parque se encuentre en constante supervisión, el corte de follaje o ramas de árboles que pueden ocasionar algún perjuicio para la comunidad.

SEGURIDAD

Este apartado pone de manifiesto realizar la coordinación con Policía Nacional que regidos por el Ministerio del Interior ayuden con el monitoreo y supervisión constante de los parques de manera que permita ir minimizando la inseguridad que se presenta actualmente en los mismos, producida por el hampa que utiliza la infraestructura para realizar asaltos a los peatones, robo de autos y el consumo de drogas.

La coordinación con la Empresa Eléctrica para mejorar la iluminación en áreas públicas que ayude a mejorar la seguridad de los transeúntes y gente que circule internamente y en sus áreas aledañas. Se pretende buscar apoyo interno y externo de empresas e instituciones que colaboren con la capacitación profesional de nuestra policía municipal, así como crear planes de seguridad ciudadana, incrementando en los distintos barrios cursos de seguridad donde estén inmersas nuestras familias interesadas y con deseos de buscar una seguridad social.

Como se habla de seguridad social incluye la búsqueda de un equipamiento a nuestra policía municipal como es debido; contemplando así mismo el trato personal y humano que éstos deberán tener con los habitantes. Un trato humano, cortés, y profesional.

IMPULSO ARTESANOS Y EMPRENDEDORES

Exposiciones artesanales, artísticas, cristianas etc, en vista que somos seres integrales, cuerpo, mente y espíritu, un todo complementado para fortalecer los valores de la humanidad, por qué no comenzando en casa. Como valor agregado en el caso de nuestros artesanos y agricultores, podrán beneficiarse con la exposición y venta de sus artículos ya que se sabe que el sustento de muchos hogares depende de estos maravillosos trabajos.

SALUD Y EDUCACION

Involucrar planes de salud preventiva dentro del cantón realizando convenios de concurrencia con las entidades publicas correspondientes y en coordinación con los Centros de Salud tanto públicos como privados del lugar.

JOVENES/TALLERES/PROGRAMAS.

Además es importante generar espacios y actividades para las mascotas de nuestro cantón, gestionando actividades para el esparcimiento. Dentro de las actividades que se pueden hacer están: competencias, caminatas, campañas de castración entre otras, los mismo que pueden ser coordinados con gente joven y para lo cual se los capacitaría con diferentes talleres dentro de programas que impulsemos y en coordinación con las entidades competentes. Esto entre uno de los temas en los que se podría dejar la participación de este grupo tan importante de habitantes del canton.

Si la municipalidad cuenta con un Departamento De Parques Y Jardines además de Manejo De Desechos Solidos, se podría analizar la posibilidad que los mismos brinden de manera gratuita capacitaciones y charlas para la comunidad de Paute, en aspectos como el uso adecuado de la basura orgánica, aprender a elaborar tierra orgánica, aprender a elaborar jardines y fuentes haciendo uso de materiales de reciclaje, lombricultura, aprender a realizar fertilizantes para plantas y cultivos de manera natural, promover el apoyo a los agricultores para eliminar plagas por medio de investigación, en este punto la municipalidad debe abrir vínculos de trabajo con entidades correspondientes y las universidades, para apoyar a los agricultores y ganaderos de la comunidad; cultivo y cuidado de plantas ornamentales y no ornamentales, entre otros.

ING. RAÚL DELGADO.